





# TINGMÄRGID

-  Plan. ala piir
-  Plan. ala piir vastavalt algatamise korraldusele
-  Katastriüksuse piir
-  Plan. krundi piir
-  Naaberplaneeringuga plan. krundi piir
-  Ol.ol. auto- ja kergliikluse ala
-  Plan. autoliikluse ala
-  Plan. kergliikluse ala
-  Plan. tõstetud ülekäigukoht (40 km/h)
-  Veekogu
-  Haljasala
-  Plan. maapealne hoonestusala
-  Plan. hoone võimalik asukoht ja korruselisus (nt 1)
-  Krundi pos. nr
-  Juurdepääs krundile
-  Plan. piire
-  Plan. parkimiskohtade arv (nt 10)
-  Plan. kõrghaljastus
-  Tee kaitsevöönd
-  Nähtavuskolmnurk
-  Planeeritud liiklussuunad

- Tingmärgid vastavalt Raxoest OÜ teostusjoonisele nr EH-176-17 "Saku-Jälgimäe-Tänassilma kergliiklustee"
-  Olemasolev tänavavalgustuse mast
  -  Olemasolev pörkepiire
  -  Olemasolev jalgtee

**MÄRKUSED:**  
 1. Geodeetilise alusplani koostas OÜ Geoterra, 28.08.2018, töö nr 154-2018.

OÜ Hendrikson & Ko  
 Raekoja plats 9  
 Tartu 51004  
 tel 740 9800  
 dge@dge.ee

Projektijuht  
**Kaili Ojaperv**  
 Koostaja  
**Ingrid Saaroja**  
 Kaili Ojaperv  
 Kuupäev  
 25.10.2024

Töö koostamisest huvitatud isik Asukoht  
 T & E EURO KINNISVARA OÜ Harjumaa

---

Töö nimetus  
**Saku vallas Jälgimäe külas Lepamaa mü**  
**DETAILPLANEERING**

Joonis  
**Liiklusskeem**

Töö nr 303018 Mõõt 1:1000 Joonise nr 5

